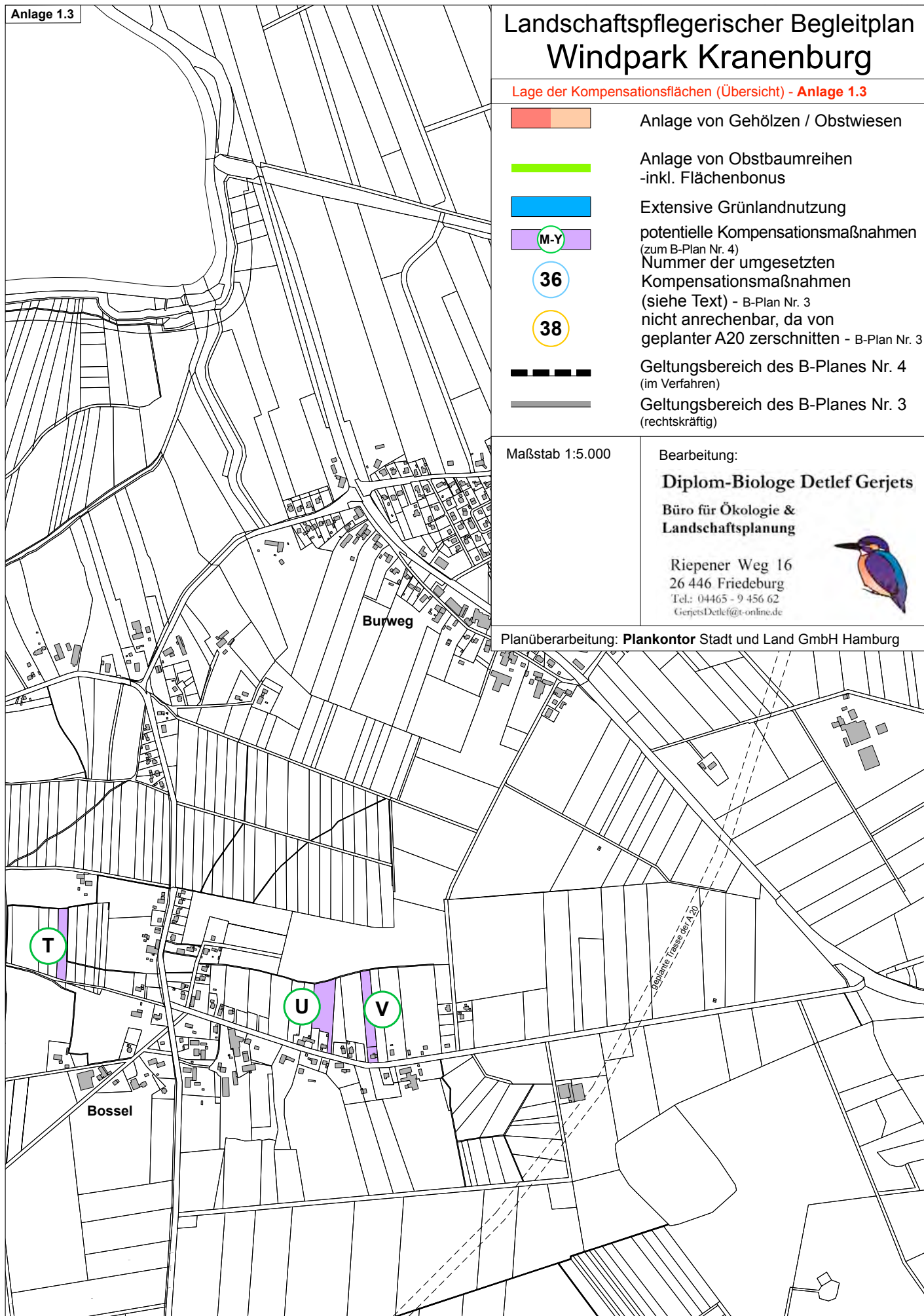











Gemeinde Kranenburg • Anlage zum Bebauungsplan Nr. 4 "Sondergebiet Windkraftanlagen Kranenburg" / ökol. Kompensationsmaßnahmen aus dem Verfahren zum B-Plan Nr. 3



**Landschaftspflegerischer Begleitplan
Windpark Kranenburg**

Lage der Kompensationsflächen (Übersicht) - Anlage 1.3

-  Anlage von Gehölzen / Obstwiesen
-  Anlage von Obstbaumreihen -inkl. Flächenbonus
-  Extensive Grünlandnutzung
-  potentielle Kompensationsmaßnahmen (zum B-Plan Nr. 4)
-  Nummer der umgesetzten Kompensationsmaßnahmen (siehe Text) - B-Plan Nr. 3
-  36 nicht anrechenbar, da von geplanter A20 zerschnitten - B-Plan Nr. 3
-  38 nicht anrechenbar, da von geplanter A20 zerschnitten - B-Plan Nr. 3
-  Geltungsbereich des B-Planes Nr. 4 (im Verfahren)
-  Geltungsbereich des B-Planes Nr. 3 (rechtskräftig)

Maßstab 1:5.000

Bearbeitung:

Diplom-Biologe Detlef Gerjets

Büro für Ökologie & Landschaftsplanung

Rieper Weg 16
26 446 Friedeburg
Tel.: 04465 - 9 456 62
GerjetsDetlef@t-online.de



Planüberarbeitung: **Plankontor** Stadt und Land GmbH Hamburg