






Übersichtsplan Kompensation

B-Plan Nr. 23 "Ostereichen III"
Gemeinde Hammah

-  Samtgemeindegrenze
-  Plangebiet
-  Ausgleichsflächen
-  Ersatzfläche
-  CEF-Maßnahme

Datenquellen:
LGLN (2013): Allgemeine Liegenschaftskarte (ALK), Hannover.
LK Stade, Planungsamt (2013): Regionales Raumordnungsprogramm.

Plan-Nr.: 5288.1

Datum: 12.11.2018

Bearbeitung: J. Koepke

1:25.000



Klaus Ebler

Landschaftsarchitekt

Dipl.-Ing. Klaus Ebler
Landstraße 10
21727 Estorf

Tel.: 041 40 - 87 62 66
Mobil: 0170 - 353 18 95

E-Mail: klaus@ebler.com
Web: www.ebler.com

0 0,5 1 2 Kilometer